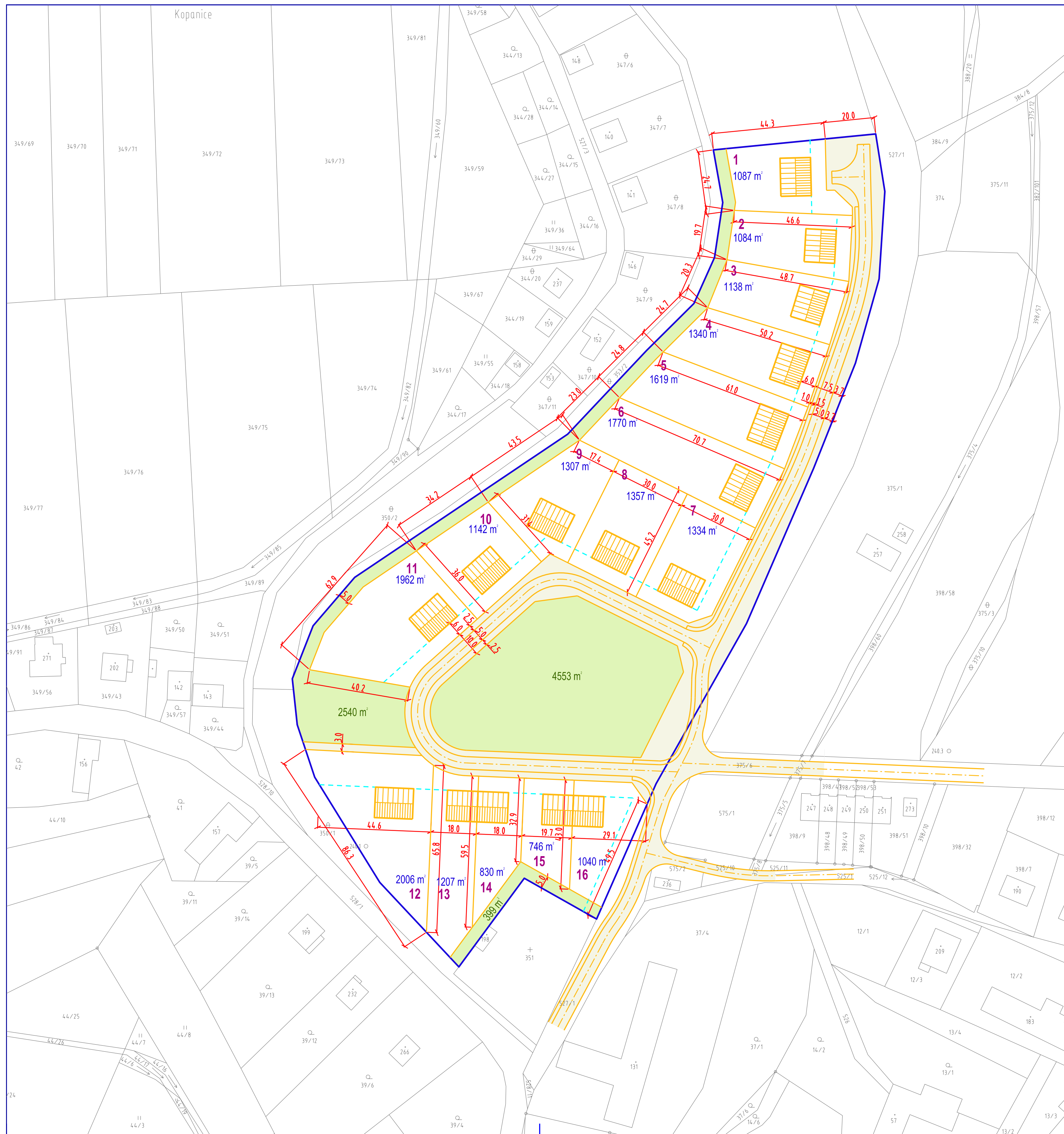



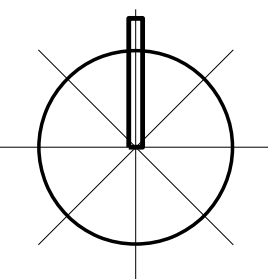


ÚZEMNÍ STUDIE LESNICE

LOKALITA U HŘBITOVA



-  STAVEBNÍ ČARA
-  PLOCHY VEŘEJNÝCH PROSTRANSTVÍ
-  PLOCHY VEŘEJNÉ ZELENÉ



 Ing. arch. Vladimír Dujka, Kamenná 3858, Zlín 760 01		Zak.č.:	01/2018	
Pořizovatel: Městský úřad Zábřeh, odbor rozvoje a územního plánování	Okres: Šumperk	Kraj: Olomoucký	Arch.č.:	636/18
Obec: Lesnice			Formát:	3 A4
Akce:	ÚZEMNÍ STUDIE LESNICE LOKALITA U HŘBITOVA		Stupeň:	ÚZEMNÍ STUDIE
			Datum:	06/2018
			Měřítko:	1:1 000
Obsah:	VYTYČOVACÍ SCHÉMA ZÁSTAVBY		č.v.:	5