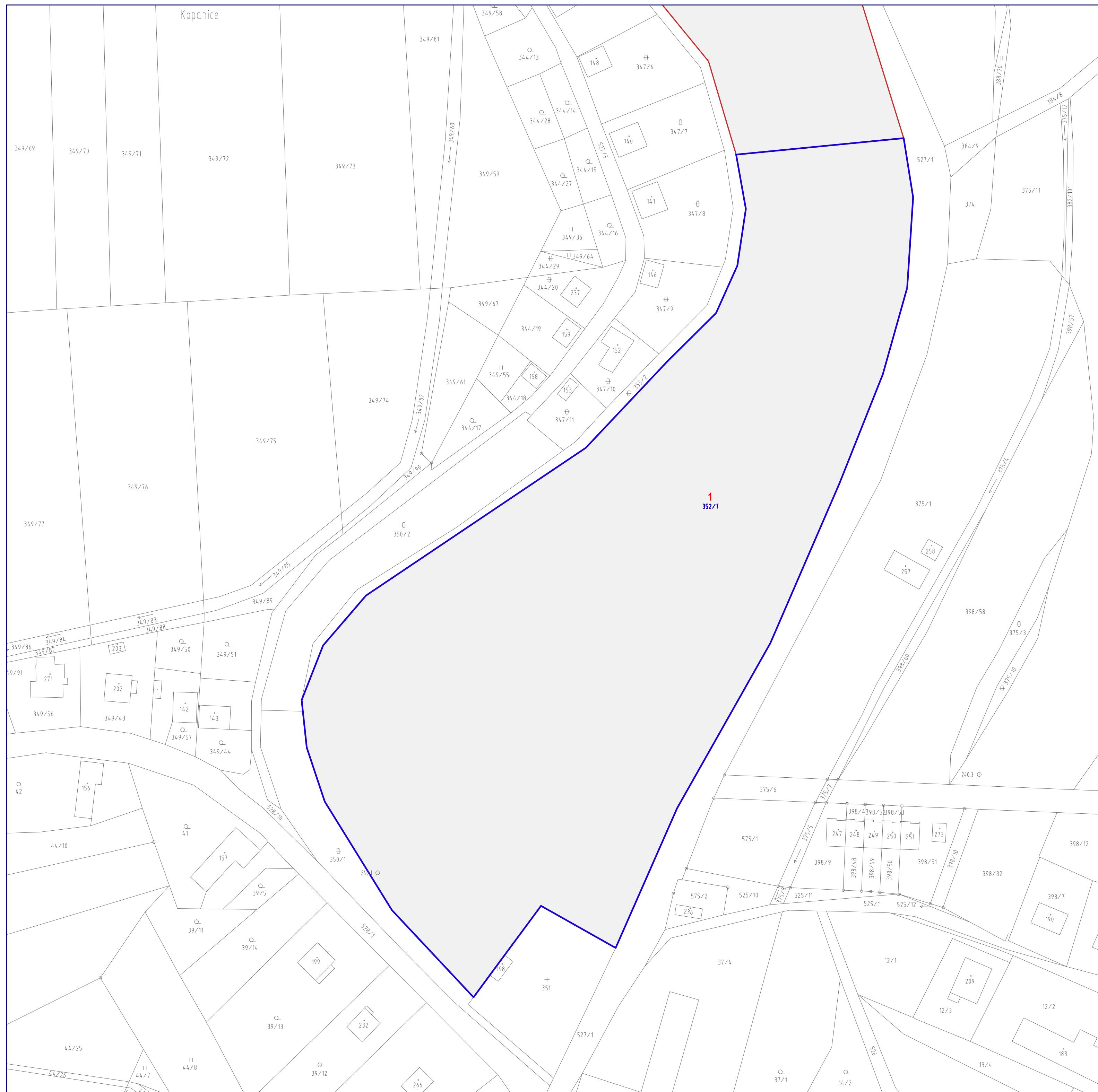

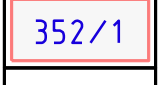

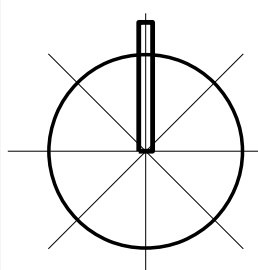


ÚZEMNÍ STUDIE LESNICE

LOKALITA U HRBITOVA



-  HRANICE ŘEŠENÉHO ÚZEMÍ
-  POZEMKY DOTČENÉ ÚZEMNÍ STUDIÍ
-  ID POZEMKŮ DOTČENÝCH ÚZEMNÍ STUDIÍ



Čís.	parc.č.	výměra	z toho v ÚS	Vlastník	podíl	LV číslo	Adresa	Druh pozemku (KN)	N/A
1	352/1	75081	34570	Berka Libor	1/1	558	Horova 1727/6, 78701 Šumperk	orná půda	

 Ing. arch. Vladimír Dujka, Kamenná 3858, Zlín 760 01		Zak.č.:	01/2018	
Pořizovatel: Městský úřad Zábřeh, odbor rozvoje a územního plánování	Okres: Šumperk	Kraj: Olomoucký	Arch.č.:	636/18
Obec: Lesnice			Formát:	3 A4
Akce:	ÚZEMNÍ STUDIE		Stupeň:	ÚZEMNÍ STUDIE
	LESNICE		Datum:	06/2018
	LOKALITA U HRBITOVA		Měřítko:	1:1 000
Obsah:	VÝKRES VLASTNICKÝCH VZTAHŮ		č.v.:	4