







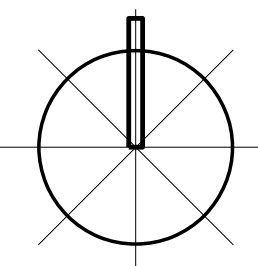


# ÚZEMNÍ STUDIE LESNICE

## LOKALITA U HŘBITOVA



-  HRANICE ŘEŠENÉHO ÚZEMÍ
-  HRANICE POZEMKŮ
-  RODINNÉ DOMY
-  PLOCHY INDIVIDUÁLNÍHO BYDLENÍ
-  PLOCHY KOMUNIKACÍ
-  PLOCHY CHODNÍKŮ
-  PLOCHY ZELENÝCH PÁSŮ PODĚL KOMUNIKACÍ
-  PLOCHY VEŘEJNÉ ZELENE



 Ing. arch. Vladimír Dujka, Kamenná 3858, Zlín 760 01		Zak.č.: 01/2018
Pořizovatel: Městský úřad Zábřeh, odbor rozvoje a územního plánování	Okres: Šumperk	Kraj: Olomoucký
Obec: Lesnice	Okres: Šumperk	Kraj: Olomoucký
Akce:	ÚZEMNÍ STUDIE <b>LESNICE</b> LOKALITA U HŘBITOVA	
Obsah:	URBANISTICKÉ ŘEŠENÍ	č.v.: <b>2</b>
		Zak.č.: 01/2018
		Arch.č.: 636/18
		Formát: 3 A4
		Stupeň: ÚZEMNÍ STUDIE
		Datum: 06/2018
		Měřítko: 1:1 000